



О ПРЕДВАРИТЕЛЬНЫХ ИТОГАХ СЕЛЬСКОХОЗЯЙСТВЕННОЙ МИКРОПЕРЕПИСИ 2021 ГОДА (по состоянию на 1 августа 2021 года)

Алтайкрайстат
г. Горно-Алтайск
2022



Республика Алтай

Площадь Республики Алтай – **92 903** км²

Площадь сельскохозяйственных угодий
Республики Алтай – **1 065,1** тыс. гектар
в том числе площадь пашни – **136,2** тыс. гектар
(по данным Росеестра)

Сельскохозяйственной микропереписью было охвачено
более **70%** площадей сельскохозяйственных угодий
Республики Алтай и более **80%** - пашни





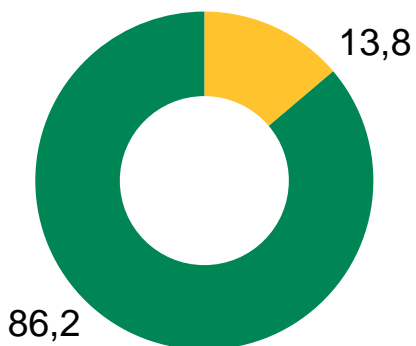
Полнота сбора по сельскохозяйственным организациям, крестьянским (фермерским) хозяйствам и индивидуальным предпринимателям

СХО

2006

152

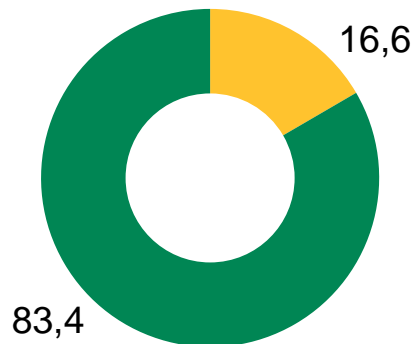
подлежало обследованию



2016

163

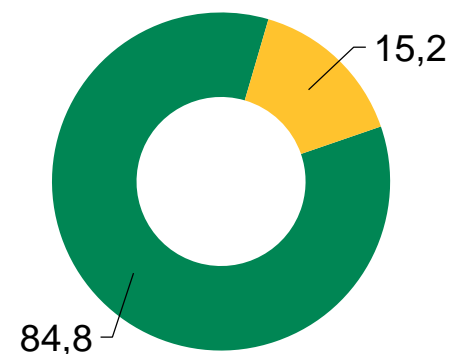
подлежало обследованию



2021

112

подлежало обследованию



**полнота сбора
100%
из них**

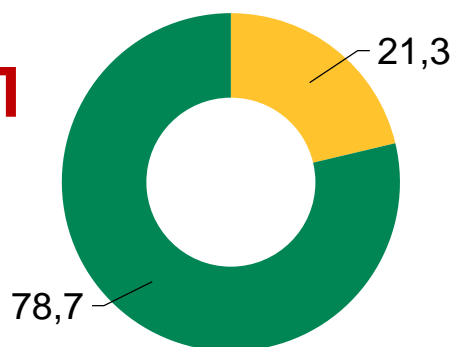
■ осуществляют сельскохозяйственную деятельность

■ не осуществляют сельскохозяйственную деятельность

КФХ и ИП

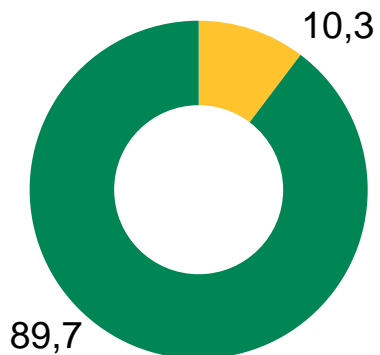
1363

подлежало обследованию



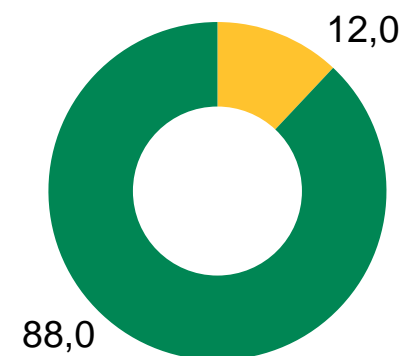
1873

подлежало обследованию



1323

подлежало обследованию



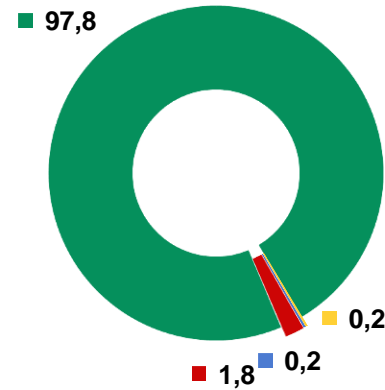
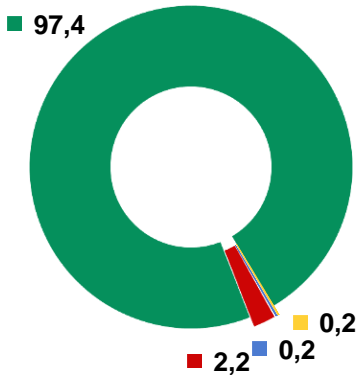
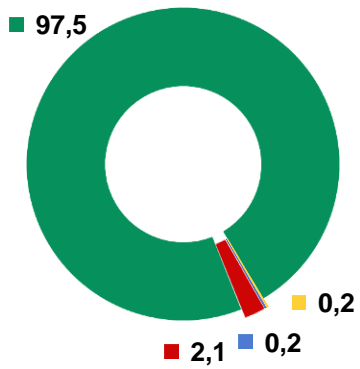


Структура объектов переписи по категориям хозяйств, %

2006

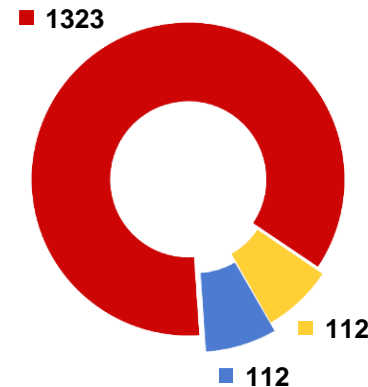
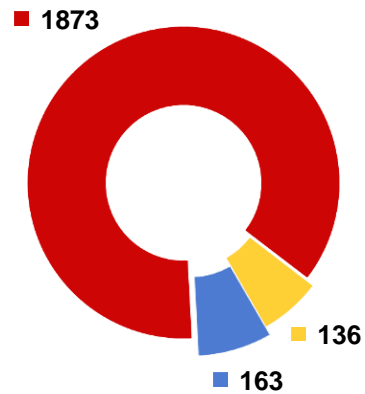
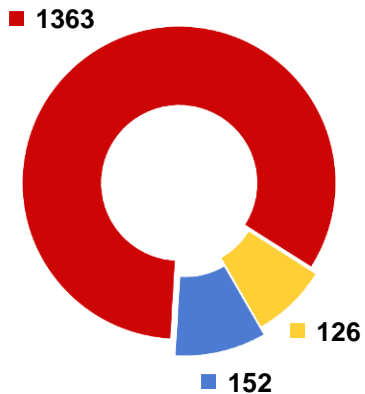
2016

2021



- сельскохозяйственные организации
- крестьянские (фермерские) хозяйства и индивидуальные предприниматели
- личные подсобные и другие индивидуальные хозяйства граждан
- некоммерческие объединения

Количество объектов переписи (без ЛПХ), единиц

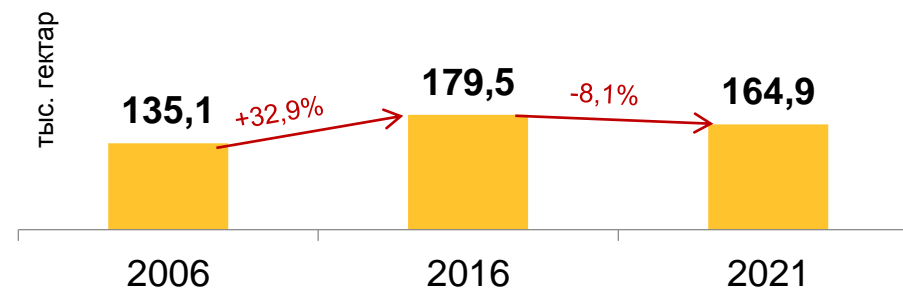
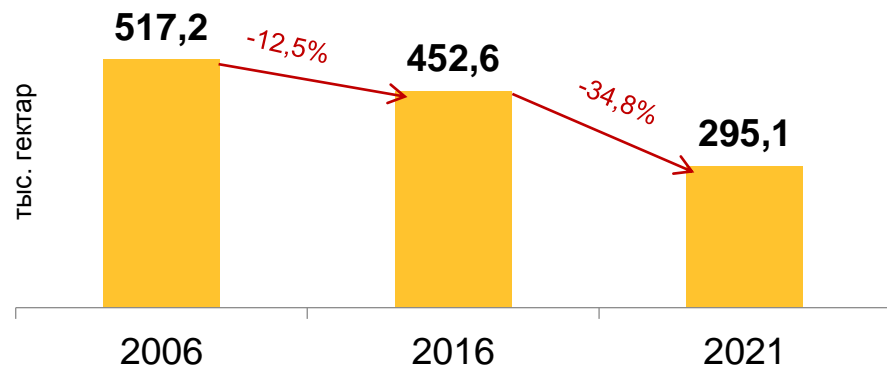




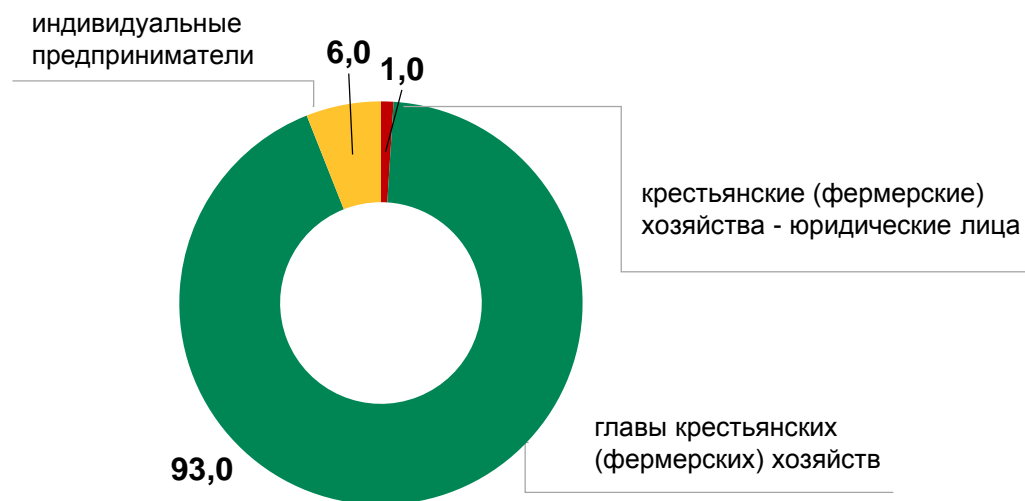
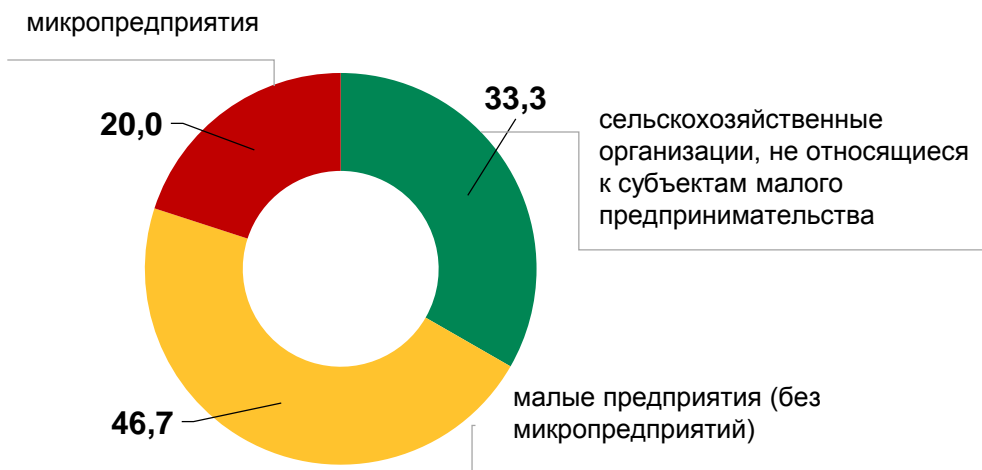
Сельскохозяйственные организации

Крестьянские (фермерские) хозяйства и индивидуальные предприниматели

Общая площадь сельскохозяйственных угодий (без учета данных ЛПХ)



Структура площади сельскохозяйственных угодий по категориям хозяйств (без учета данных ЛПХ) в 2021 году, %

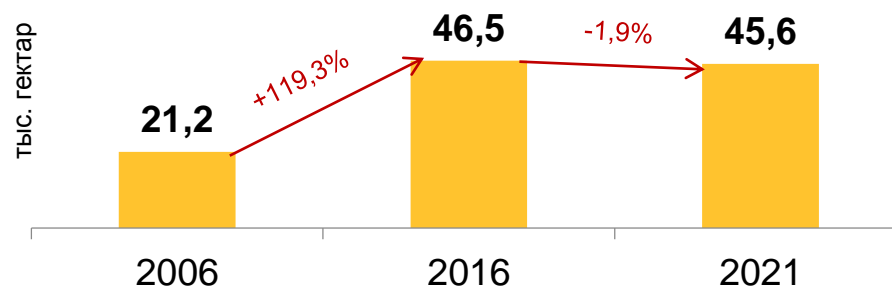
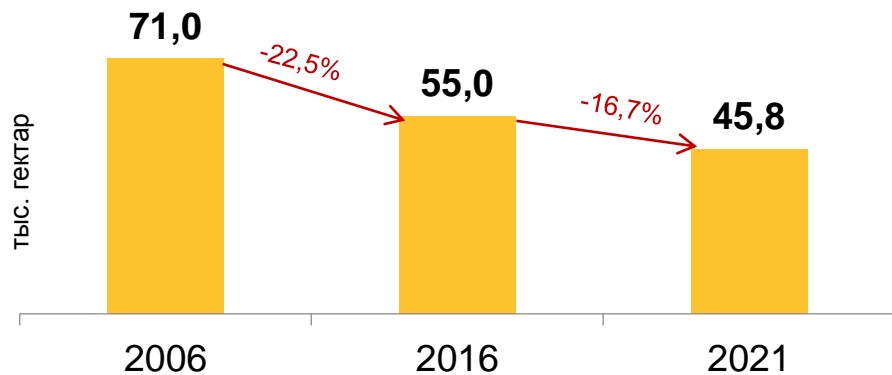




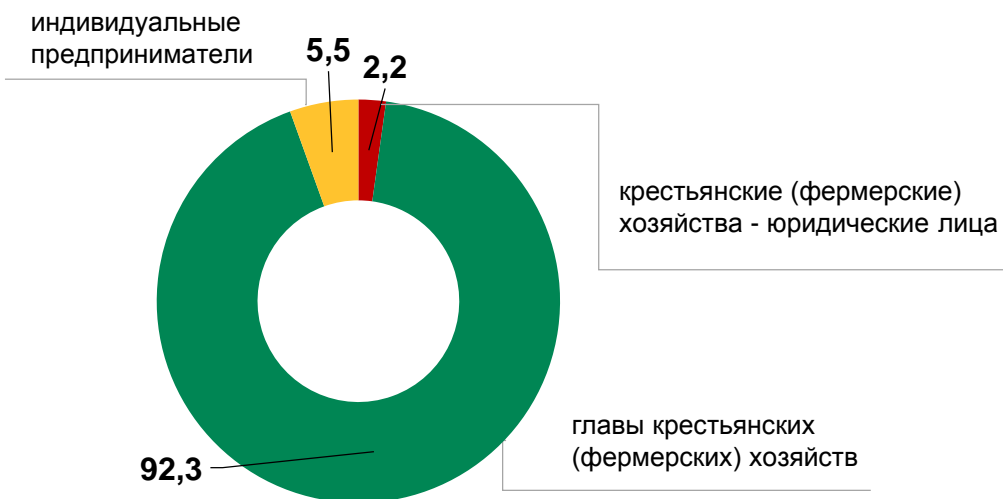
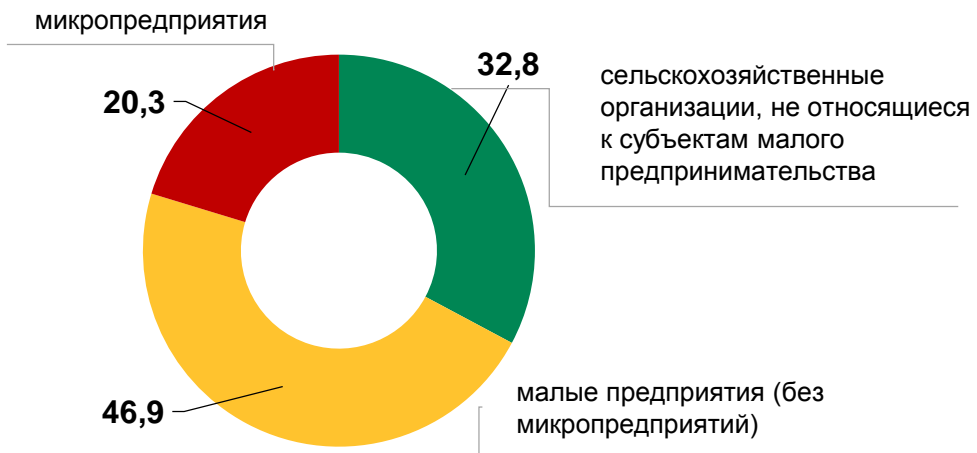
Сельскохозяйственные организации

Крестьянские (фермерские) хозяйства и индивидуальные предприниматели

Посевная площадь сельскохозяйственных культур (без учета данных ЛПХ)



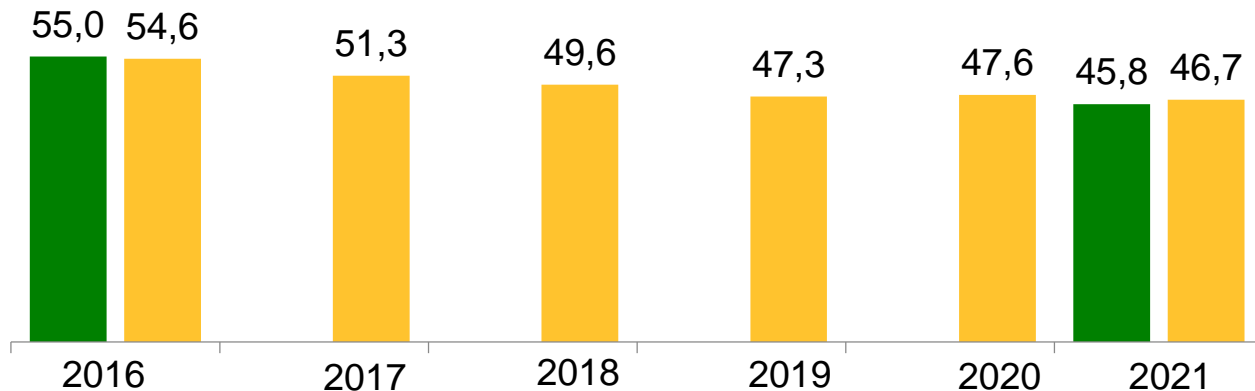
Структура посевной площади сельскохозяйственных культур по категориям хозяйств (без учета данных ЛПХ) в 2021 году, %





Посевная площадь сельскохозяйственных культур, тыс. гектар

в сельскохозяйственных организациях



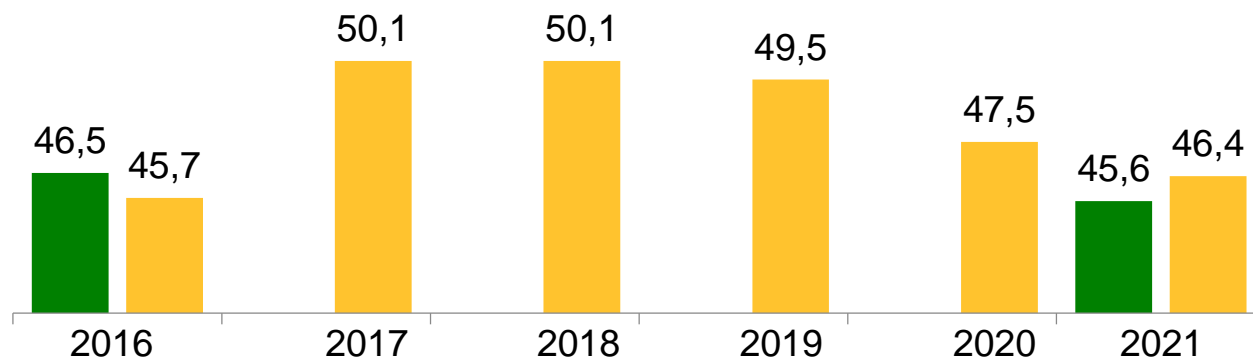
■ Данные переписи

ВСХП-2016 (на 1 июля 2016 года)
СХМП-2021 (на 1 августа 2021 года)

■ Данные текущей статистики

(на конец года)

в крестьянских (фермерских) хозяйствах и у индивидуальных предпринимателей



■ Данные переписи

ВСХП-2016 (на 1 июля 2016 года)
СХМП-2021 (на 1 августа 2021 года)

■ Данные текущей статистики

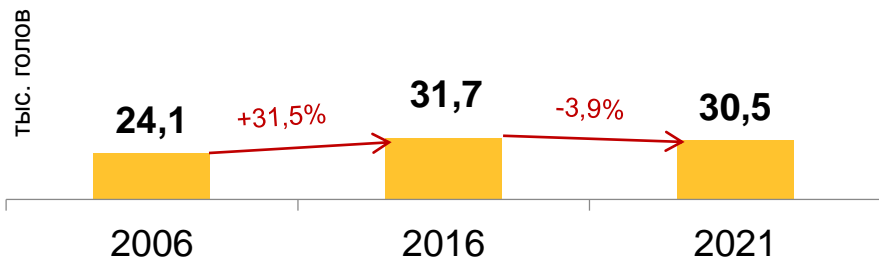
(на конец года)



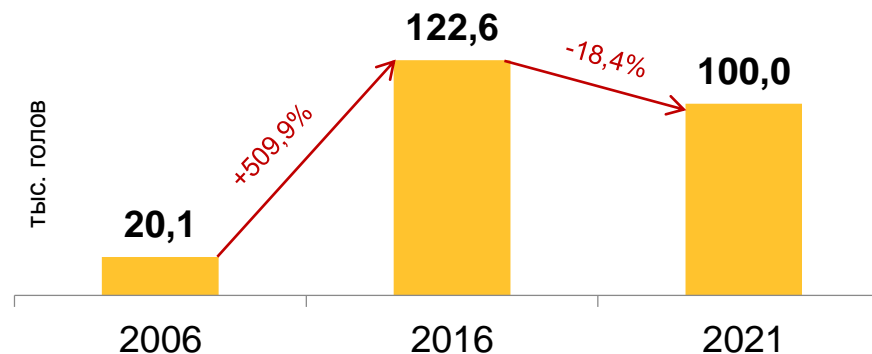


Сельскохозяйственные организации

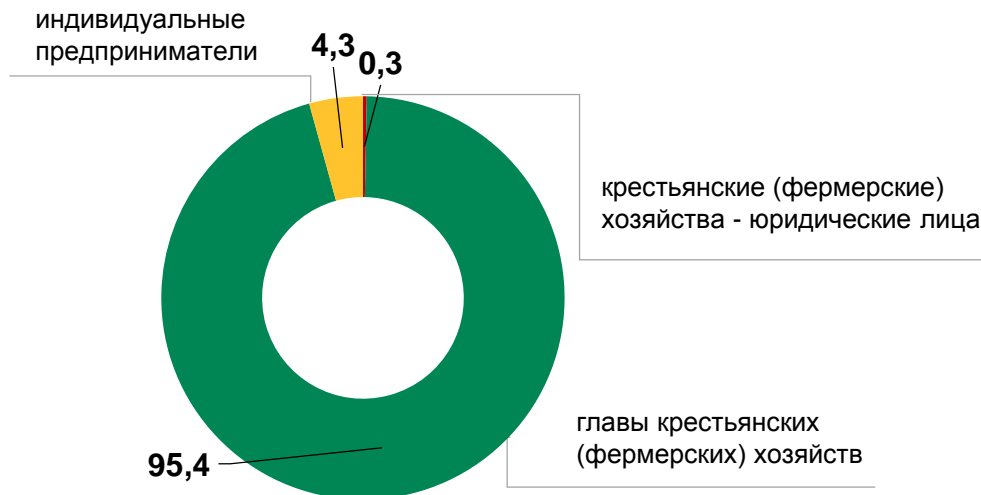
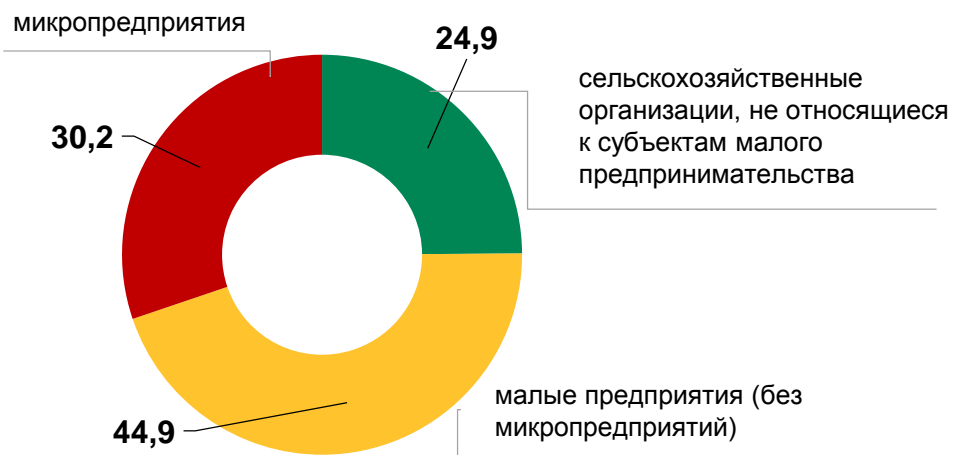
Поголовье крупного рогатого скота (без учета данных ЛПХ)



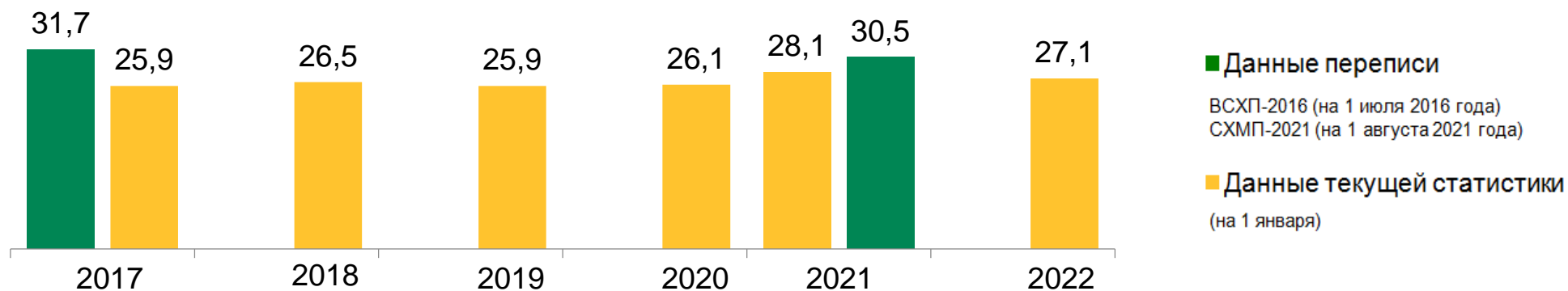
Крестьянские (фермерские) хозяйства и индивидуальные предприниматели



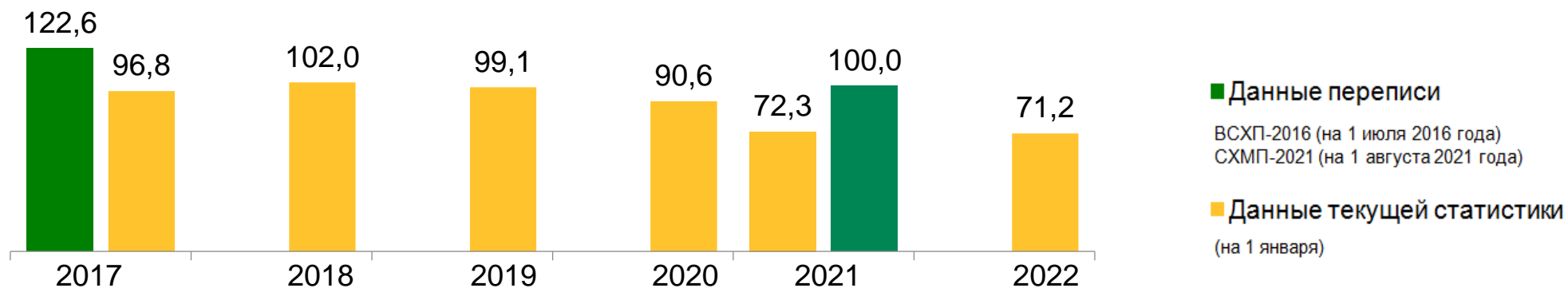
Структура поголовья крупного рогатого скота по категориям хозяйств (без учета данных ЛПХ) в 2021 году, %



Поголовье крупного рогатого скота, тыс. голов в сельскохозяйственных организациях



в крестьянских (фермерских) хозяйствах и у индивидуальных предпринимателей

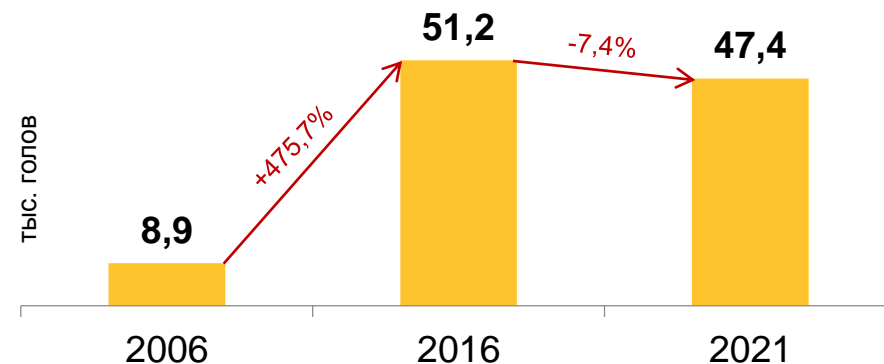
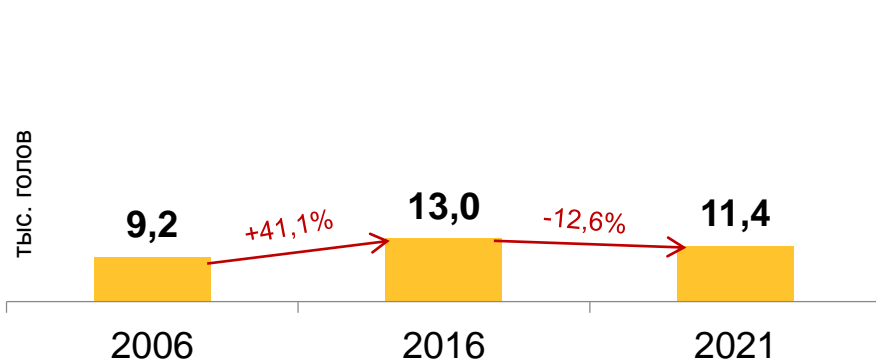




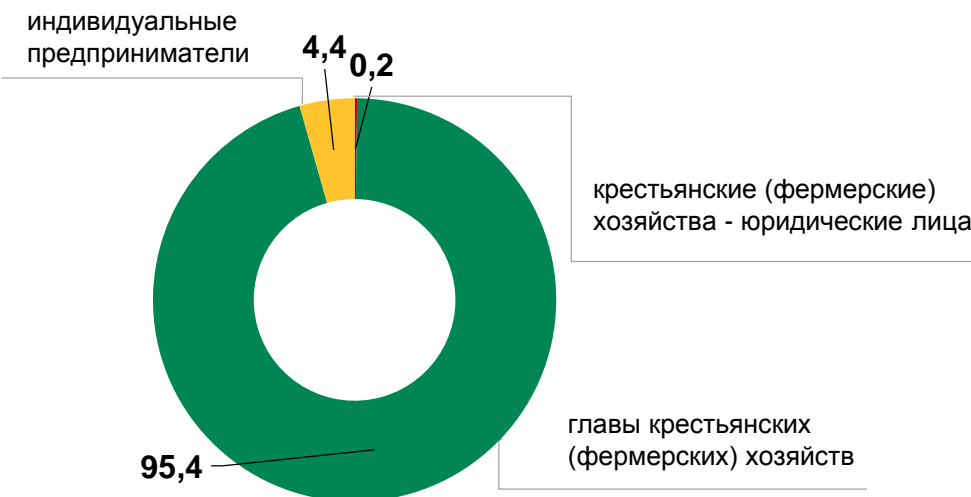
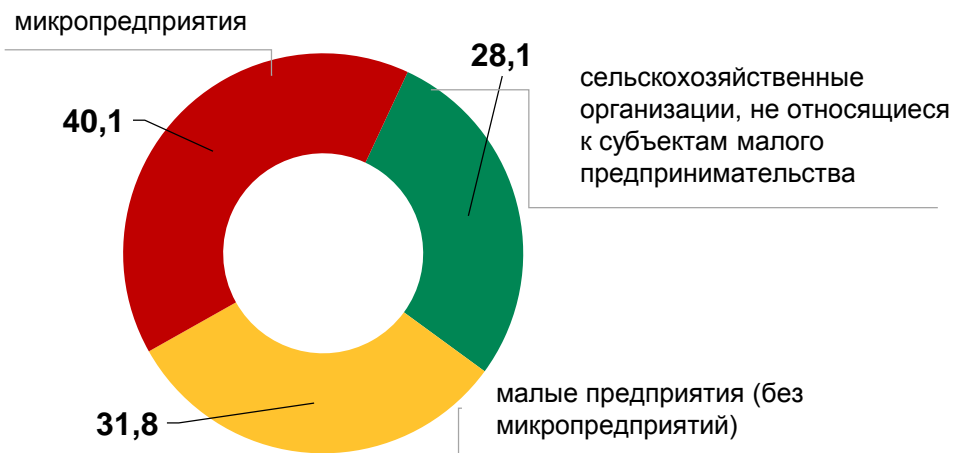
Сельскохозяйственные организации

Крестьянские (фермерские) хозяйства и индивидуальные предприниматели

Поголовье коров (без учета данных ЛПХ)

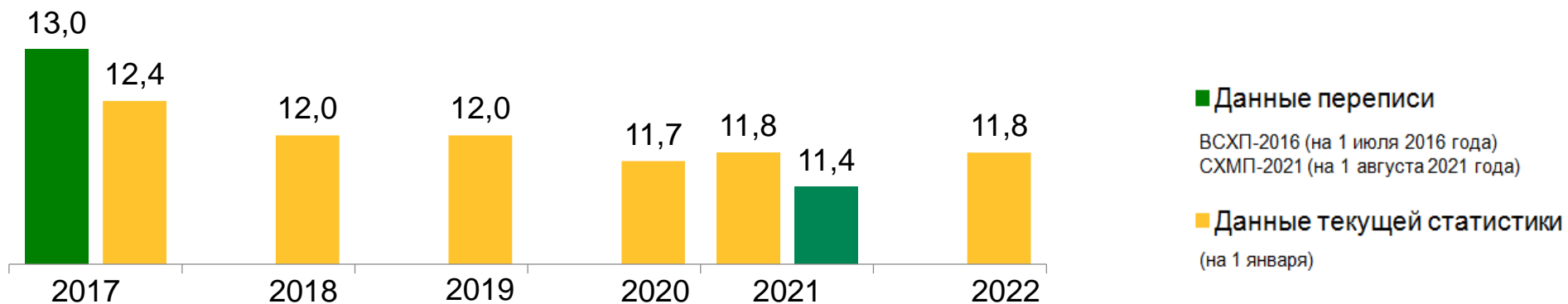


Структура поголовья коров по категориям хозяйств (без учета данных ЛПХ) в 2021 году, %

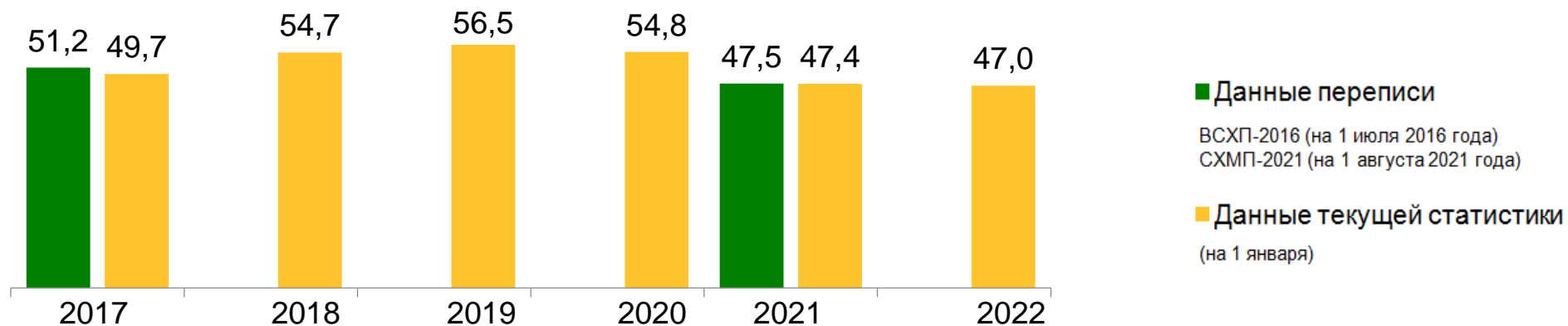




Поголовье коров, тыс. голов в сельскохозяйственных организациях



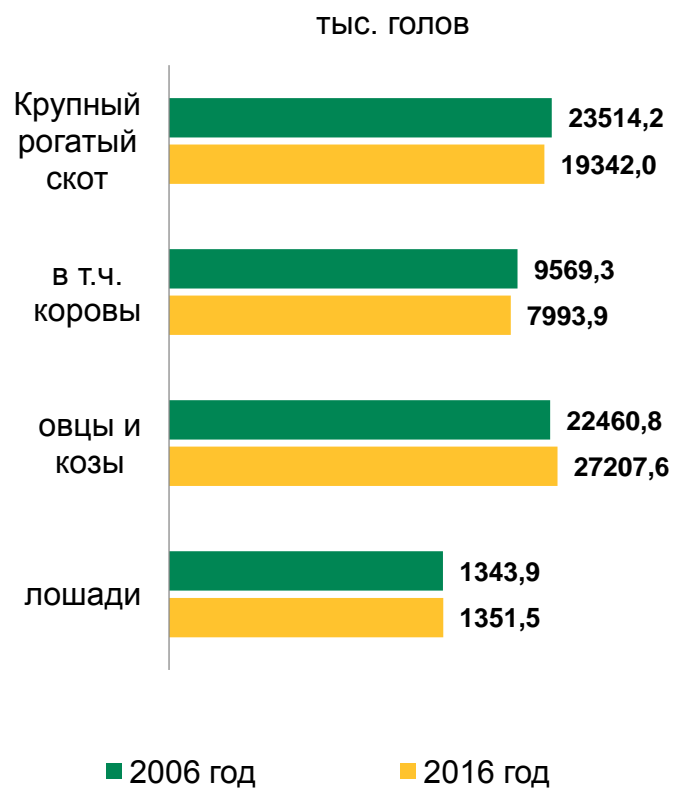
в крестьянских (фермерских) хозяйствах и у индивидуальных предпринимателей



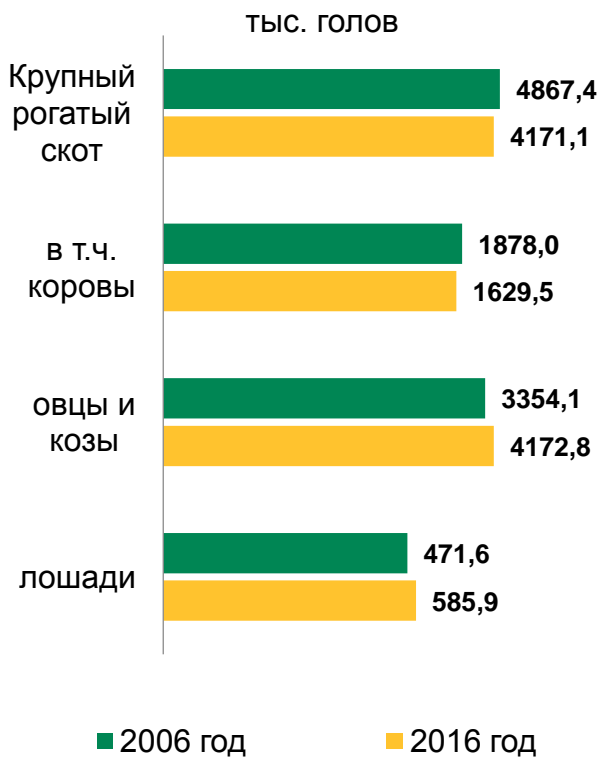


Поголовье основных видов скота по данным сельскохозяйственных переписей 2006 и 2016 годов по всем категориям хозяйств

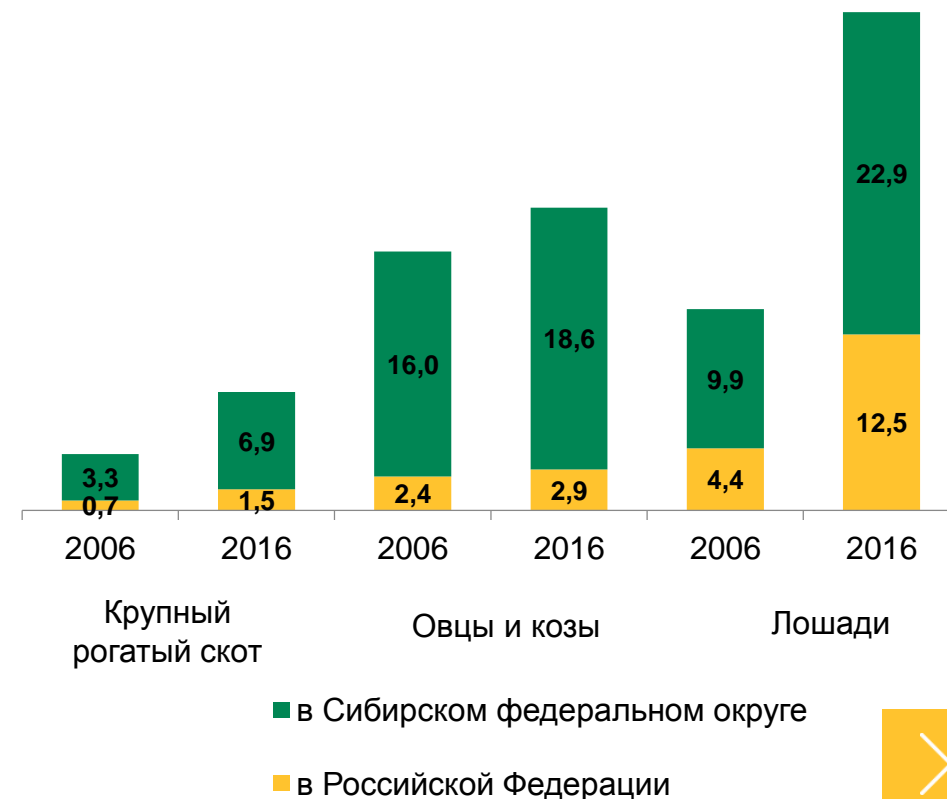
Российская Федерация



Сибирский федеральный округ



Доля поголовья Республики Алтай в Сибирском федеральном округе и Российской Федерации, %



Публикация итогов СХМП-2021

Форматы и виды публикации



ЭЛЕКТРОННОЕ ИЗДАНИЕ
WEB-сайт РОССТАТ



**БАЗА ОБЕЗЛИЧЕННЫХ
МИКРОДАНЫХ**




ОТКРЫТЫЕ ДАННЫЕ
WEB-сайт РОССТАТ

Разрезы публикации



СХО
По типам: крупные, средние, малые



КФХ и ИП
По видам: КФХ (ЮЛ), Главы КФХ, ИП



ЛПХ и ОБ
ЛПХ с досчетом на малочисленные /
труднодоступные хозяйства
ОБ – земельные участки



Новое в программе ВСХП-2026




**Федеральный закон
от 21.07.2005 г. №108-ФЗ
О Всероссийской
сельскохозяйственной
переписи**

Часть 1 статьи 10

н) состояние социальной,
инженерной, транспортной
инфраструктур сельских поселений

**Новый переписной лист для
органов местного
самоуправления**



**Рекомендации
программы всемирной
сельскохозяйственной
переписи ФАО ООН
раунда 2020 г.**

Рыболовство, окружающая среда,
выбросы парниковых газов,
аквакультура



**Ответ на запрос
со стороны
потребителей
данных**

Агрохолдинги, самозанятые,
коренные и малочисленные народы
Севера

**Дополнительный блок
вопросов**



СПАСИБО ЗА ВНИМАНИЕ!